





# SEZNAM OBJEKTŮ

- SO ŘADY 000: DEMOLICE**  
 001 DEMOLICE NA PADESÁTNIKU  
 002 DEMOLICE V SUCHDOLE
- SO ŘADY 100: SILNICE**  
 101 HLAVNÍ TRASA KM 28,913 - KÚ  
 102 PŘIVADĚČ RYBÁŘKA  
 103 ÚPRAVA SIL. III/2404  
 104 MŮK RUZYŇE  
 105 ÚPRAVA SIL. III/2402  
 106 PŘELOŽKA SIL. III/2404  
 107 ÚPRAVA CESTY V OŘÍSKÁCH  
 108 MŮK HOROMĚŘICE  
 109 ÚPRAVA SIL. III/2403  
 110 MŮK VÝHLEDY  
 111 MŮK RYBÁŘKA  
 112 KŘÍŽOVATKA KAMÝČKA  
 113 ÚPRAVA DVORSKÉ A KAMÝČKÉ VČ. TOČKY MHD  
 114 OBSLUŽNÁ KOMUNIKACE VPRAVO  
 115 OBSLUŽNÁ KOMUNIKACE VLEVO  
 116 ÚPRAVA UL. NA MÍRÁCH  
 117 ÚPRAVA UL. SUCHDOLSKÉ  
 118 ÚPRAVA UL. K DRSNICI  
 119 PŘÍSTUP RYBÁŘKA VPRAVO  
 120 PŘÍSTUP RYBÁŘKA VLEVO  
 122 ÚPRAVA KOM. PO ZAHÁJENÍ STAVBY  
 123 ÚPRAVA KOM. PŘED DOKONČ. STAVBY  
 125 PROV. PŘEL. II/241 NA VÝHLEDECH  
 126 PŘÍSTUP NA DOLÍKÁCH  
 127 ÚPRAVA UL. NA RYBÁŘCE  
 131 DOPRAVNÍ OPATŘENÍ  
 151 POLNÍ CESTA RUZYŇE  
 152 POLNÍ CESTA U SILNICE  
 153 POLNÍ CESTA VE VODOTEČI  
 154 POLNÍ CESTA V HOROMĚŘICKÝCH  
 155 POLNÍ CESTA KE KOZÍM HRBETŮM  
 156 POLNÍ CESTA VÝHLEDY  
 161 PROVIZORNÍ PŘÍSTUPY  
 171 OBJÍŽDKA NA SIL. R7 VLEVO  
 172 OBJÍŽDKA NA SIL. III/2402  
 173 OBJÍŽDKA NA SIL. II/240  
 174 OBJÍŽDKA NA SIL. III/2403  
 175 OBJÍŽDKA UL. SUCHDOLSKÉ  
 176 OBJÍŽDKA NA SIL. III/2404  
 181 OPLOCENÍ  
 182 PROVIZORNÍ OPLOCENÍ  
 183 NÁHRADNÍ OPLOCENÍ V UL. DVORSKÉ  
 190 DOPRAVNÍ ZNAČENÍ VE SPRÁVĚ ŘSD  
 190.1 DEFINITIVNÍ A PROMĚNNÉ DOPRAVNÍ ZNAČENÍ  
 190.2 PORTÁLY PRO DOPRAVNÍ ZNAČKY A MĚŘENÍ VÝŠKY  
 191 DOPRAVNÍ ZNAČENÍ VE SPRÁVĚ TSK  
 191.1 DEFINITIVNÍ A PROMĚNNÉ DOPRAVNÍ ZNAČENÍ  
 191.2 PORTÁLY PRO DOPRAVNÍ ZNAČKY A MĚŘENÍ VÝŠKY


























- SO ŘADY 200: MOSTY**  
 201 NADJEZD SIL. III/2404  
 202 NADJEZD RAMPY R7 - VÝCHOD  
 203 NADJEZD RAMPY R7 - ZÁPAD  
 204 NADJEZD SIL. III/2402  
 205 NADJEZD SIL. III/2404  
 206 NADJEZD V OŘÍSKÁCH  
 207 NADJEZD MŮK SIL. II/240  
 208 NADJEZD SIL. III/2403  
 209 PROVIZORNÍ LÁVKY PRO INŽ. SÍTĚ  
 210 PROTIHLUKOVÁ ZĚď MŮK RYBÁŘKA  
 210.1 PROTIHLUKOVÁ ZĚď PŘIVADĚČ RYBÁŘKA  
 210.2 PROTIHLUKOVÁ ZĚď MŮK VÝHLEDY  
 210.3 PROTIHLUKOVÁ ZĚď KOZÍ HRBETY  
 211 PROTIHLUKOVÉ ZDI "NA PADESÁTNIKU" (VLEVO A VPRAVO)  
 212 NADJEZD K HÁJI  
 213 KRABICOVÁ OPĚRA MOSTU PŘES VLTAVU

- SO ŘADY 600: TUNELY**  
 601 TUNEL SUCHDOL  
 602 TUNEL RYBÁŘKA




- SO ŘADY 700: POZEMNÍ STAVBY**  
 701 PTO VÝHLEDY  
 702 PTO ZA HÁJEM  
 703 PTO RYBÁŘKA JIH  
 704 PTO RYBÁŘKA SEVER  
 705 PTO VĚTRACÍ OBJEKT TUNELU RYBÁŘKA  
 707 VZDUCHOTECH. KANÁL TUNELU SUCHDOL  
 708 VZDUCHOTECH. KANÁL TUNELU RYBÁŘKA  
 709 VÝDECHOVÝ KOMÍN TUNELU SUCHDOL  
 710 VÝDECHOVÝ KOMÍN TUNELU RYBÁŘKA  
 711 PŘÍSTAVIŠTĚ PRO DOPRAVU MATERIÁLU

POZNÁMKA:  
 SO ŘADY 300, 400, 500 A 800 NEJSOU ZAKRESLENY  
 V KOORDINAČNÍCH SITUACÍCH.

## LEGENDA:

	NADREGIONÁLNÍ BIOCENTRUM		SKLÁDKA (STARÁ)
	REGIONÁLNÍ BIOCENTRUM		PLOCHY URČENÉ PRO NÁHRADNÍ VÝSADBU
	LOKÁLNÍ BIOCENTRUM		PLOCHY ZS
	LOKÁLNÍ BIOCENTRUM NAVRŽENÉ		DEMOLICE
	NAREGIONÁLNÍ BIODOR		TUBUS SPODNÍHO TUNELU S PŘÍPOJKAMI
	LOKÁLNÍ BIODOR FUNKČNÍ		TUBUS HORNÍHO TUNELU
	LOKÁLNÍ BIODOR NAVRŽENÝ		HORNÍ A SPODNÍ TUBUS NAD SEBOU (LEVÁ VOZOVKA MIMO TUNEL)
	PŘÍRODNÍ PARK		TUNEL RYBÁŘKA
	PŘÍRODNÍ REZERVACE		
	PŘÍRODNÍ PAMÁTKA		
	OCHRANNÉ PÁSMA PŘÍRODNÍ PAMÁTKY NEBO PŘÍRODNÍ REZERVACE		
	HRANICE LESNÍCH POZEMKŮ		
	TRVALÝ ZÁBOR		
	PROTIHLUKOVÁ ZĚď		
	OPLOCENÍ		
	OCHRANNÉ PÁSMA KOMUNIKACÍ		
	SOLVISEJÍCÍ INVESTICE		

OCHRANNÉ HLUKOVÉ PÁSMA (SE ZOHLEDNĚNÍM PHZ) JE VYMEZENO:

-  IZOFONA 50 dB, NOC, VÝŠKA: 2.5 m NAD TERÉNEM
-  IZOFONA 50 dB, NOC, VÝŠKA: 5.5 m NAD TERÉNEM
-  IZOFONA 60 dB, DEN, VÝŠKA: 2.5 m NAD TERÉNEM

OCHRANNÉ HLUKOVÉ PÁSMA (SE ZOHLEDNĚNÍM PHZ) JE VYMEZENO:  
 IZOFONA 50 dB, NOC, VÝŠKA: 2.5 m NAD TERÉNEM  
 IZOFONA 50 dB, NOC, VÝŠKA: 5.5 m NAD TERÉNEM  
 IZOFONA 60 dB, DEN, VÝŠKA: 2.5 m NAD TERÉNEM

**POZNÁMKA:**

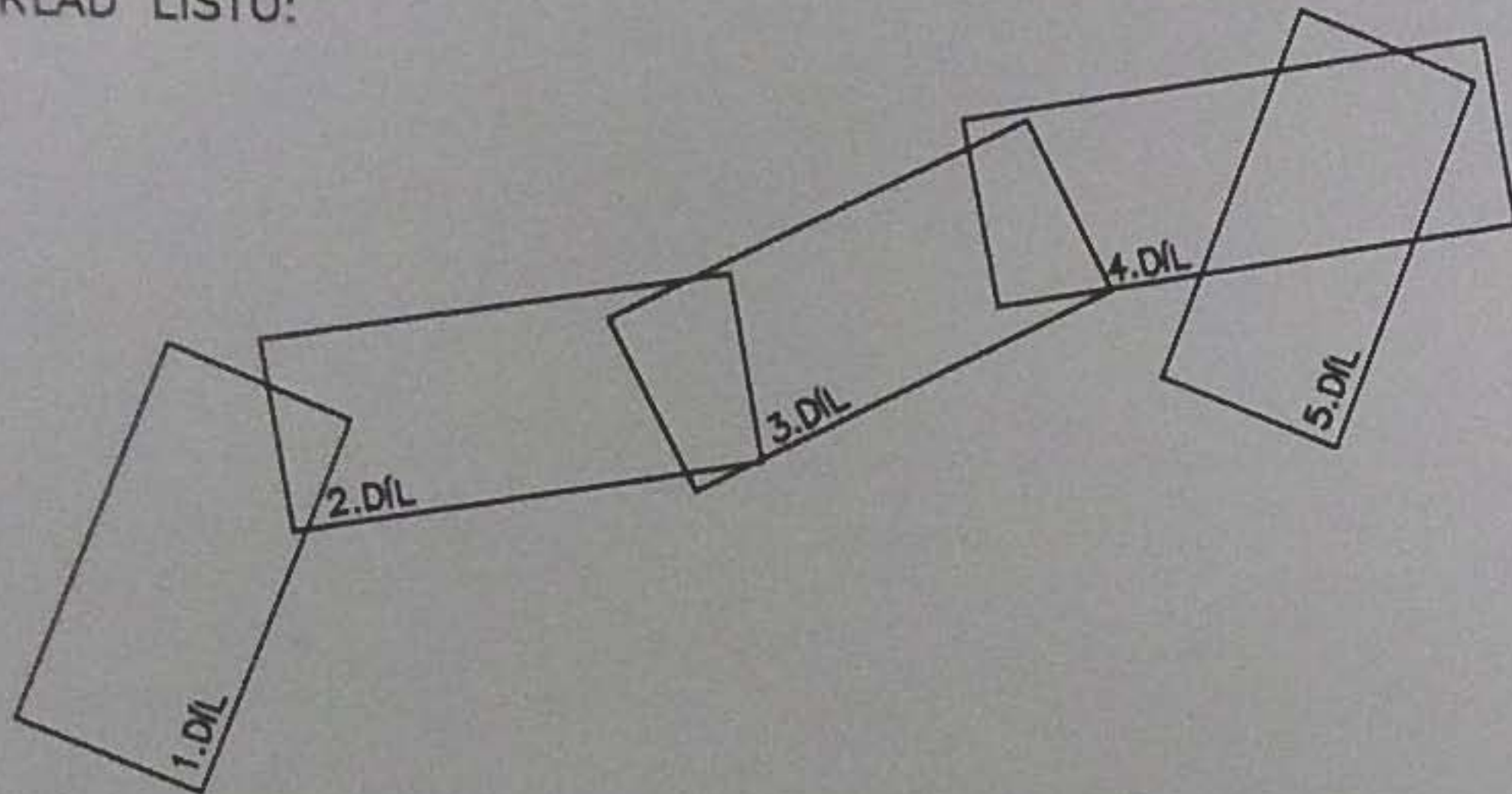
**I. ZÁKRESY INŽENÝRSKÝCH SÍTÍ:**

JSOU PROVEDENY DLE PODKLADŮ PŘÍSLUŠNÝCH SPRÁVCŮ. PŘED ZAHÁJENÍM STAVEBNÍCH PRACÍ JE NUTNÉ JEJICH OVĚŘENÍ A VYTYČENÍ V CELÉM ZÁJMOVÉM ÚZEMÍ STAVBY.

**II. OCHRANNÁ A BEZPEČNOSTNÍ PÁSMA:**

Ochranná pásma silnic a dálnic jsou dle zákona č. 13/1997 Sb. §30 následující:  
 DÁLNIČNÍ, RYCHLOSTNÍ SILNICE, RYCHLOSTNÍ MK 100 m (od osy přilehlého jízdního pásu nebo osy větve)  
 SILNICE II. a III. TR. a MK II. TR. 15 m (od osy vozovky nebo osy přilehlého jízdního pásu)


**KLAD LISTŮ:**




# SILNIČNÍ OKRUH KOLEM PRAHY STAVBA 518 RUZYNĚ – SUCHDOL

**DOPLNĚK DŮR 09/2007**

Souřadnicový systém S-JTSK, Výškový systém Bpv

	<b>ŘEDITELSTVÍ SILNIC A DÁLNIC ČR</b>	Objednatel:
		ŘEDITELSTVÍ SILNIC A DÁLNIC ČR ZÁVOD PRAHA Na Pankráci 56 145 05 Praha 4

Ateliér Praha – K Ryšánce 1668/16, 147 54 Praha 4 – Tel. 226066111, Fax 226066118, e-mail: mailbox@pragoprojekt.cz			Zhotovitel:
Navrhl/vypracoval: <b>Ing. Monika POULOVÁ</b> podpis: <i>Monika Poulova</i>	Zodpovědný projektant: <b>Ing. Zdeňka HEROLDOVÁ</b> podpis: <i>Herold</i>	Generální ředitel: <b>Ing. Marek SVOBODA</b>	 <b>PRAGOPROJEKT</b> PRAGOPROJEKT, a.s., K Ryšánce 1668/16, 147 54 Praha 4
Technická kontrola: <b>Ing. Libor BROŽEK</b> podpis: <i>Libor Brozek</i>	Hlavní inženýr projektu: <b>Ing. Zdeňka HEROLDOVÁ</b> podpis: <i>Herold</i>	Ředitel ateliéru Praha: <b>Ing. Libor BROŽEK</b>	

Kraj: <b>PRAHA, STŘEDOČESKÝ</b>	Čís. zakázky: <b>07 420 000</b>
Katastr.úz.: <b>RUZYNĚ, LIBOČ, PŘEDNÍ KOPANINA, NEBUŠICE, HOROMĚŘICE, SUCHDOL, LYSOLAJE, SEDLEC</b>	Čís. akce: <b>98 109</b>
Objednatel: <b>ŘSD ČR, NA PANKRÁCI 56, 145 05 PRAHA 4</b>	Datum: <b>09.2007</b>
Akce:	Měřítko: <b>1:2000</b>
	Formát: <b>14 A4</b>
	Stupeň: <b>DŮR</b>
	Souprava: <b>4</b>
Priloha: <b>SITUACE PROTİHLUKOVÝCH OPATŘENÍ – 5. DÍL</b>	Čís. přílohy: <b>B.5</b>